

# ტოპოგრაფიული დომინო

სამაგიდო თამაში

მომზადა მათა ბლიაძემ



## წინასიტყვაობა

ადგილის გეგმების ან ამა თუ იმ ტერიტორიის რუკების წაკითხვის უნარი, პირობითი ნიშნების გამოყენებით, გეოგრაფიის ანი და ჰოეა.

ლაშქრობებში მონაწილეობისას თუ ტურისტული მარშრუტების დაგეგმვისას აუცილებელია გვექონდეს ტოპოგრაფიული რუკების, დიაგრამების წაკითხვისა და, საჭიროების შემთხვევაში, შედგენის უნარიც კი; ასევე უნდა შეგვეძლოს ტერიტორიაზე ორიენტირება/ნავიგაცია. ტოპოგრაფიული დავალებების შესრულებისას აქტიურდება ყველა შემეცნებითი უნარი: ლოგიკური აზროვნება, წარმოსახვა, ყურადღების კონცენტრირება, მეხსიერება. ამავე დროს, თუ ეს დავალებები მოცემულია თამაშის სახით, ტოპოგრაფიული ნიშნების შესწავლის პროცესი ბავშვებისთვის გაცილებით უფრო საინტერესო და სახალისო ხდება, რაც თემატიკის ათვისებას უფრო ეფექტურს ხდის.

გთავაზობთ სასწავლო სამაგიდო თამაშს, რომელიც მოსწავლეებს კარტოგრაფიისა და ორიენტაციის სფეროში ცოდნისა და უნარების განვითარებაში დაეხმარება. სასწავლო რესურსის გამოყენება შესაძლებელია როგორც საგაკვეთილო პროცესში, ასევე არაფორმალურ განათლებაში, მაგალითად, ეკოლოგიურ და გარემოსდაცვით, ტურისტულ და მხარეთმცოდნეობის კლუბებსა და წრეებში მუშაობისას.

თამაშის მიზანია ტოპოგრაფიული რუკების პირობითი ნიშნების შესახებ მოსწავლეების თეორიული ცოდნის გამყარება/განვითარება, კონსოლიდაცია და შემოწმება.

შემოთავაზებული თამაშები ხელს უწყობს ბუნებრივი ობიექტების ტოპოგრაფიულ რუკებში გამოყენებული პირობითი ნიშნებით წარმოდგენის უნარის ფორმირებას და შეძენილი ცოდნის პრაქტიკაში გამოყენებას. თამაშები დაეხმარება მასწავლებლებს არა მხოლოდ გაამრავალფეროვნონ გაკვეთილები, არამედ საინტერესოდ და სახალისოდ ჩაატარონ პრაქტიკული მეცადინეობებიც.

წარმოდგენილი თამაში „ტოპოგრაფიული დომინო“ განკუთვნილია 10 წლისა და უფროსი ასაკის მოსწავლეებისთვის.

# ტოპოგრაფიული დომინო N1

თამაშის მიზანია ტოპოგრაფიული რუკების ძირითადი პირობითი ნიშნების ცოდნის კონსოლიდაცია.

თამაში კლასიკური დომინოს მსგავსია, მხოლოდ იმ განსხვავებით, რომ კლასიკურ დომინოებში გამოყენებული წერტილების ნაცვლად, ტოპოგრაფიული დომინოს „ქვებზე“ რუკის პირობითი ნიშნებია წარმოდგენილი. თამაშისთვის გამოყენებულია 14 მთავარი ტოპოგრაფიული ნიშანი, ვიზუალური და ვერბალური სახის აღნიშვნები.

თამაში ტარდება კლასიკური დომინოს წესებით: თითოეულ მოთამაშეს დომინოს 7 „ქვა“ აქვს. გამარჯვებული განისაზღვრება თამაშის ბოლოს დაგროვილი ქულების ყველაზე დაბალი რაოდენობით (დომინოს თითოეულ „ქვას“ აქვს ნომერი, რომლითაც ქულები ენიჭება). თამაში მიმდინარეობს დროის კონტროლის გარეშე.

ნაკრებში დომინოს 105 „ქვაა“.

# ტოპოგრაფიული დომინო N2

თამაშის მიზანია ტოპოგრაფიული რუკებზე გამოსახული რელიეფის შესახებ ცოდნის განმტკიცება.

თამაში კლასიკური დომინოს მსგავსია, მხოლოდ იმ განსხვავებით, რომ კლასიკურ დომინოებში გამოყენებული წერტილების ნაცვლად, ტოპოგრაფიული დომინოს „ქვებზე“ რელიეფი კვეთისა და ჰორიზონტალების სახით არის წარმოდგენილი. თამაშისთვის გამოიყენება დომინოს 14 „ქვა“, რომლებზეც რელიეფის ფორმა და ვერტიკალური სიმაღლის კვეთაა გამოსახული.

თამაში ტარდება კლასიკური დომინოს წესებით: თითოეულ მოთამაშეს დომინოს 7 „ქვა“ აქვს. გამარჯვებული განისაზღვრება თამაშის დასრულების შემდეგ დაგროვილი ქულების ყველაზე დაბალი რაოდენობით (დომინოს თითოეულ „ქვას“ აქვს ნომერი, რომლის მიხედვითაც ქულები ენიჭება).

თამაში მიმდინარეობს დროის კონტროლის გარეშე.


ნაკრებში დომინოს 105 „ქვაა“.







# ტოპოგრაფიული დომინო N1



(ტოპოგრაფიული რუკების პირობითი ნიშნების მიხედვით)


ტბა ტბორი წყალსაცავი	1		წყარო	2		ხრამი	3	მეტყვევის სახლი		4	ყორღანი
	3			4			5	ორმო		6	ლერწამი
	5	ხრამი		6			7	ტრასა		8	ხრამი
	7			8		ხრამი	9			10	მთა მადლობი
	9			10		ხრამი	11		გაუვალი ჭაობი	1	
	11		მთა მადლობი	12		ჭაობი	1		ჭაობი	2	
	13			14	ხრამი	ჭაობი	3		ჭაობი	4	
მდინარე	1			2	წყარო		5	ტრასა	ჭაობი	7	
	3	ჭაობი	მდინარე	4			6	ლერწამი	ჭაობი	8	
	5	მეტყვევის სახლი	მდინარე	6	ლერწამი	ჭაობი	9		ჭაობი	10	
მდინარე	7			8	გაუვალი ჭაობი		1	ორმო		3	წყარო
მდინარე	9	ტრასა		10	ხიდი		2	ტრასა	მეტყვევის სახლი	4	
მდინარე	11		მდინარე	12			5	ლერწამი	მეტყვევის სახლი	6	გაუვალი ჭაობი
	1	ჭაობი	ხრამი	2			7	ხიდი	მეტყვევის სახლი	8	


	9	ხრამი
---	---	-------


	3	
---	---	---

	2	
---	---	---



	6	
---	---	---



	8	ხრამი
---	---	-------

ტრასა	2	
-------	---	---

ტრასა	4	
-------	---	--


ტრასა	5	
-------	---	---


	1	
---	---	---


	3	
---	---	---

წყარო	5	
-------	---	---


ყორღანი	1	ლერწამი
---------	---	---------



ყორღანი	3	
---------	---	---


	1	ტრასა
---	---	-------


	4	ლერწამი
---	---	---------

	5	
---	---	---

	7	
---	---	---

	1	
---	---	---

	3	ლერწამი
---	---	---------



ტრასა	5	
-------	---	--



ტრასა	5	ხრამი
-------	---	-------

წყარო	2	ლერწამი
-------	---	---------

	4	
---	---	---


	6	ხრამი
---	---	-------



	2	
---	---	---



	4	
---	---	---


ყორღანი	5	ხრამი
---------	---	-------

	2	
---	---	---


	4	ხრამი
---	---	-------

	1	
---	---	---


	2	
---	---	---


ტბა ტბორი წყალსაცავი	1	
----------------------	---	---

ტბა ტბორი წყალსაცავი	3	ხრამი
----------------------	---	-------

ტბა ტბორი წყალსაცავი	5	
----------------------	---	---

	7	მეტყევის სახლი
---	---	----------------



ტბა ტბორი წყალსაცავი	9	
----------------------	---	---



	11	ტრასა
---	----	-------


ტბა ტბორი წყალსაცავი	2	
----------------------	---	---


ლერწამი	1	
---------	---	---


ლერწამი	3	
---------	---	---


	2	
---	---	---


	3	
---	---	---

გაუვალი ქაობი	1	
---------------	---	---


	4	ყორღანი
---	---	---------

ტბა ტბორი წყალსაცავი	6	
----------------------	---	--

ტბა ტბორი წყალსაცავი	8	
----------------------	---	---

	10	ხიდი
---	----	------

	12	მთა მალღობი
---	----	-------------

ტბა ტბორი წყალსაცავი	13	
----------------------	----	---

# ტოპოგრაფიული დომინო N2

## ბარათები



## საკონტროლო ტოპოგრაფიული ნიშნები რელიეფისა და კვეთის მიხედვით

